



BORSOD-ABAÚJ-ZEMPLEN MEGYEI  
KORMÁNYHIVATAL

MISKOLCI JÁRÁSI HIVATAL

Iktatószám: BO-08/ER/1393-1/2020  
Ügyintéző: Veres Tibor  
Telefon: 30/269-3681

Tárgy: Értesítés körzeti erdőtervezési eljárás  
igazgatási tevékenységének  
megindításáról  
Hiv. szám: -  
Melléklet: 1 db tájékoztató

Tisztelt Jegyző/Körjegyző Asszony/Úr!

Ez úton tájékoztatom, hogy a Borsod-Abaúj-Zemplén Megyei Kormányhivatal Miskolci Járási Hivatal (továbbiakban: erdészeti hatóság) az erdőről, az erdő védelméről és az erdőgazdálkodásról szóló 2009. évi XXXVII. törvény (Evt.) 33.§ (1) bekezdés a) pontjában megnevezett körzeti erdőtervezési eljárás igazgatási tevékenységét megindítottam a Dél-Borsodi erdőtervezési körzetet illetően.

Az egyes erdészeti hatósági eljárások, bejelentések, valamint hatósági nyilvántartások eljárási szabályairól szóló 433/2017. (XII. 21.) Korm. rendelet 1. § (1) Az erdészeti hatáskörben eljáró járási hivatal (a továbbiakban: erdészeti hatóság) az Evt. 33. § (1) bekezdés a) pontja szerinti igazgatási tevékenység megkezdéséről a Nemzeti Földügyi Központ (a továbbiakban: NFK) honlapján tájékoztatót helyez el. [http://www.nfk.gov.hu/Erdotervezes\\_news\\_342](http://www.nfk.gov.hu/Erdotervezes_news_342)

A tájékoztató megjelenéséről az erdészeti hatóság 433/2017. (XII. 21.) Korm. rendelet 1. § (1) c) alapján köteles értesíti az erdőterület elhelyezkedése szerint érintett települések jegyzőit.


Kérem, hogy az erdőtervezési eljárás igazgatási tevékenységének megkezdéséről szóló mellékelt közleményt a helyben szokásos módon Evt. 33. § (2) alapján tegye közzé.

Miskolc, 2020.február 24.

Tisztelettel,

Dr. Stiber Vivien járási hivatalvezető  
nevében és megbízásából:

Béneyi Sándor  
osztályvezető



Kapják:

1.	Alsózsolca Város Önkormányzata	3571	Alsózsolca, Kossuth L. u. 138.
2.	Arnót Község Önkormányzata	3713	Arnót, Petőfi utca 120.
3.	Ároktő Község Önkormányzata	3467	Ároktő, Széchenyi u. 75.
4.	Berzék Község Önkormányzata	3575	Berzék, Petőfi u. 42.
5.	Borsodgeszt Község Önkormányzata	3426	Borsodgeszt, Fő u.56.
6.	Borsodivánka Község Önkormányzata	3462	Borsodivánka, Szabadság út 12.
7.	Böcs Község Önkormányzata	3574	Böcs, Hősök tere 1.
8.	Bükkábrány Község Önkormányzata	3422	Bükkábrány, Vöröshadsereg u. 32.
9.	Bükkaranyos Község Önkormányzata	3554	Bükkaranyos, Petőfi út 100.
10.	Csincse Község Önkormányzata	3442	Csincse, Mátyás u. 45.
11.	Egerlövő Község Önkormányzata	3461	Egerlövő, Dózsa Gy.út 19.
12.	Emőd Város Önkormányzata	3432	Emőd, Kossuth tér 1.
13.	Felsőzsolca Város Önkormányzata	3561	Felsőzsolca, Szent István utca 20.
14.	Gelej Község Önkormányzata	3444	Gelej, Petőfi u. 22.
15.	Gesztely Község Önkormányzata	3715	Gesztely, Szabadság tér 2.
16.	Girincs Község Önkormányzata	3578	Girincs, Petőfi S. út 1/A.
17.	Harsány Község Önkormányzata	3555	Harsány, Kossuth u. 67.
18.	Hejőbába Község Önkormányzata	3593	Hejőbába, Fő u. 39.
19.	Hejőkeresztúr Község Önkormányzata	3597	Hejőkeresztúr, Petőfi u. 56.
20.	Hejőkürt Község Önkormányzata	3588	Hejőkürt, Szent István u. 62.
21.	Hejőpapi Község Önkormányzata	3594	Hejőpapi, Kossuth u. 57.
22.	Hejőszalonta Község Önkormányzata	3595	Hejőszalonta, Rákóczi u. 6.
23.	Hernádkak Község Önkormányzata	3563	Hernádkak, Rákóczi utca 42.
24.	Hernádnémeti Község Önkormányzata	3564	Hernádnémeti, Kossuth u. 38.
25.	Igrici Község Önkormányzata	3459	Igrici, Kossuth u. 57.
26.	Kesznyéten Község Önkormányzata	3579	Kesznyéten, Béke tér 17.
27.	Kiscséc Község Önkormányzata	3578	Kiscséc, Dózsa Gy. u. 63.
28.	Kistokaj Község Önkormányzata	3553	Kistokaj, Széchenyi u. 43.
29.	Köröm Község Önkormányzata	3577	Köröm, Rákóczi F.utca 11.
30.	Mályi Község Önkormányzata	3434	Mályi, Széchenyi u. 12.
31.	Mezőcsát Város Önkormányzata	3450	Mezőcsát, Hősök-tere 1.
32.	Mezőkeresztes Város Önkormányzata	3441	Mezőkeresztes, Dózsa Gy.utca 30.
33.	Mezőkövesd Város Önkormányzata	3400	Mezőkövesd, Mátyás király u.112.
34.	Mezőnagymihály Község Önkormányzata	3443	Mezőnagymihály, Kossuth utca 56.
35.	Mezőnyárád Község Önkormányzata	3421	Mezőnyárád, Szent István király út 105.
36.	Muhi Község Önkormányzata	3552	Muhi, Rákóczi út 2.
37.	Nagycsécs Község Önkormányzata	3598	Nagycsécs, Apponyi út 50.
38.	Négyes Község Önkormányzata	3463	Négyes, Rákóczi u. 45.
39.	Nemesbikk Község Önkormányzata	3592	Nemesbikk, Petőfi u. 13.
40.	Onga Nagyközség Önkormányzata	3562	Onga, Rózsa u. 18.
41.	Ónod Község Önkormányzata	3551	Ónod, Rákóczi utca 64.
42.	Oszlár Község Önkormányzata	3591	Oszlár, Petőfi S. u.11.
43.	Sajóhídvég Község Önkormányzata	3576	Sajóhídvég, Rákóczi F.utca 37.

44.	Sajólád Község Önkormányzata	3572	Sajólád, Ady E.út 2.
45.	Sajóörös Község Önkormányzata	3586	Sajóörös, Jókai u. 2.
46.	Sajópálfala Község Önkormányzata	3714	Sajópálfala, Szabadság u. 26.
47.	Sajópetri Község Önkormányzata	3573	Sajópetri, Dózsa Gy. út 66.
48.	Sajószöged Község Önkormányzata	3599	Sajószöged, Ady út 71.
49.	Sály Község Önkormányzata	3425	Sály, Kossuth út 63.
50.	Szakáld Község Önkormányzata	3596	Szakáld, Aradi u. 4.
51.	Szentistván Nagyközség Önkormányzata	3418	Szentistván, Széchenyi u. 10.
52.	Tibolddaróc Község Önkormányzata	3423	Tibolddaróc, Széchenyi út 1.
53.	Tiszabábolna Község Önkormányzata	3465	Tiszabábolna, Fő u. 113.
54.	Tiszadorogma Község Önkormányzata	3466	Tiszadorogma, Arany J. u. 21.
55.	Tiszakeszi Község Önkormányzata	3458	Tiszakeszi, Községháza u. 40.
56.	Tiszalúc Község Önkormányzata	3565	Tiszalúc, Kossuth tér 3.
57.	Tiszapalkonya Község Önkormányzata	3587	Tiszapalkonya, Hősök tere 1.
58.	Tiszatarján Község Önkormányzata	3589	Tiszatarján, Eötvös körtér 1.
59.	Tiszaújváros város Önkormányzata	3580	Tiszaújváros, Bethlen G. út 7.
60.	Tiszavalk Község Önkormányzata	3464	Tiszavalk, Templom u. 2.
61.	Vatta Község Önkormányzata	3431	Vatta, Szemere utca 20.
62.	Iráttár.		



BORSOD-ABAÚJ-ZEMPLÉN MEGYEI  
KORMÁNYHIVATAL

MISKOLCI JÁRÁSI HIVATAL

# TÁJÉKOZTATÁS

## körzeti erdőtervezés igazgatási tevékenységének megkezdéséről

A Borsod-Abaúj-Zemplén Megyei Kormányhivatal Miskolci Járási Hivatal (továbbiakban: erdészeti hatóság) az erdőről, az erdő védelméről és az erdőgazdálkodásról szóló 2009. évi XXXVII. törvény (továbbiakban: Evt.) 33. § (1) bekezdés a) pontjában, valamint az erdőről, az erdő védelméről és az erdőgazdálkodásról szóló 2009. évi XXXVII. törvény végrehajtásáról szóló 61/2017. (XII. 21.) FM rendelet (továbbiakban: Vhr.) 6. számú mellékletében foglaltaknak megfelelően az alábbiak szerint hivatalból megkezdi az Dél-Borsodi erdőtervezési körzetre vonatkozó igazgatási tevékenységét:

- az erdőtervezési körzet megnevezése: Dél-Borsodi
- a körzeti erdőtervezés megkezdésének napja: 2020. február 28
- felelős erdőtervező neve és hivatali elérhetősége: Veres Tibor  
e-mail cím: [veres.tibor@borsod.gov.hu](mailto:veres.tibor@borsod.gov.hu)

A(z) Dél-Borsodi erdőtervezési körzetet alkotó helységek jegyzéke a Vhr. 5. számú melléklete alapján:

9.5.1. Alsózsolca (1774)	9.5.32. Mezőkeresztes (1834)
9.5.2. Arnót (1775)	9.5.33. Mezőkövesd (1843)
9.5.3. Ároktő (1801)	9.5.34. Mezőnagymihály (1812)
9.5.4. Berzék (1776)	9.5.35. Mezőnyárad (1835)
9.5.5. Borsodgeszt (1828)	9.5.36. Muhi (1789)
9.5.6. Borsodivánka (1802)	9.5.37. Nagycsécs (1813)
9.5.7. Bócs (1777)	9.5.38. Négyes (1815)
9.5.8. Bükkábrány (1830)	9.5.39. Nemesbikk (1814)
9.5.9. Bükkaranyos (1829)	9.5.40. Nyékládháza (1790)
9.5.10. Csincse (1904)	9.5.41. Onga (1791)
9.5.11. Egerlövő (1803)	9.5.42. Ónod (1792)
9.5.12. Emőd (1831)	9.5.43. Oszlár (1816)
9.5.13. Felsőzsolca (1779)	9.5.44. Sajóhidvég (1793)
9.5.14. Gelej (1804)	9.5.45. Sajólád (1794)
9.5.15. Gesztely (1780)	9.5.46. Sajóörös (1817)
9.5.16. Girincs (1781)	9.5.47. Sajópálfala (1795)
9.5.17. Harsány (1832)	9.5.48. Sajópetri (1796)
9.5.18. Hejőbába (1805)	9.5.49. Sajószöged (1818)
9.5.19. Hejőkeresztúr (1806)	9.5.50. Sály (1836)
9.5.20. Hejőkürt (1807)	9.5.51. Szakáld (1819)
9.5.21. Hejőpapi (1808)	9.5.52. Szentistván (1820)
9.5.22. Hejőszalonta (1809)	9.5.53. Tibolddaróc (1837)
9.5.23. Hernádkak (1782)	9.5.54. Tiszababolna (1821)
9.5.24. Hernádnémeti (1783)	9.5.55. Tiszadorogma (1822)
9.5.25. Igrici (1810)	9.5.56. Tiszakeszi (1823)
9.5.26. Kesznyéten (1784)	9.5.57. Tiszalúc (1608)

9.5.27. Kiscséc (1785)	9.5.58. Tiszapalkonya (1824)
9.5.28. Kistokaj (1786)	9.5.59. Tiszatarján (1826)
9.5.29. Köröm (1787)	9.5.60. Tiszaújváros (1900)
9.5.30. Mályi (1788)	9.5.61. Tiszavalk (1827)
9.5.31. Mezőcsát (1811)	9.5.62. Vatta (1838)

Az erdészeti hatóság a körzeti erdőtervezési tevékenységét az Evt. 33. § (1) bekezdésében, az egyes erdészeti hatósági eljárások, bejelentések, valamint hatósági nyilvántartások eljárási szabályairól szóló 433/2017. (XII. 21.) Korm. rendelet (továbbiakban: Korm. r.) 1.-6. §-ban, a Vhr. 12.-24. §-ban foglaltak szerint végzi.

Ennek megfelelően az erdészeti hatóság terepi felvételezést végez, mely során felülvizsgálja az erdők gazdasági beosztását, térbeli rendjét, az egyes erdőrészek termőhelyi viszonyaira, faállományára jellemző adatokat. Megállapítja az erdőrészek természetességi állapotát. Erdőrészenként felméri a következő körzeti erdőtervezésig terjedő időszakban végrehajtható, illetve végrehajtandó fakitermelési-, erdőnevelési-, erdőfelújítási- és a véghasználati lehetőségeket.

Összegyűjti az erdőgazdálkodók következő időszak erdőgazdálkodására vonatkozó javaslatait.

Az erdészeti hatóság a leendő erdőtervre vonatkozóan tervjavaslatot állít össze az erdőgazdálkodók által benyújtott javaslatok, a terepi felvételezéssel nyert, illetve az érintett hatóságok és kezelő szervek által megadott adatok és tények felhasználásával, valamint az erdőterületekre vonatkozó természetvédelmi kezelési-, Natura 2000 fenntartási- és nagyvízi meder kezelési tervek figyelembevételével.

Az érintett hatóságoknak és kezelő szervezeteknek a hatósági nyilvántartásban nem szereplő tényeket és adatokat **2020. április 30-ig** kell megküldeni az erdészeti hatóság részére.

Az erdőgazdálkodók a használatukban álló erdőket érintően az előzetes erdőterv javaslatához a **Nemzeti Földügyi Központ honlapján közzétett nyomtatványon vagy a közzétett elektronikus formában**

([https://nfk.gov.hu/Erdeszet\\_Nyomtatványok\\_news\\_303](https://nfk.gov.hu/Erdeszet_Nyomtatványok_news_303) az "Erdőgazdálkodói javaslatok körzeti erdőtervezéshez" címszó alatt) legkésőbb **2020. április 30-ig** tehetnek észrevételeket, javaslatokat, az alábbi e-mail, vagy postacímre küldve: [erdeszet.miskolc@borsod.gov.hu](mailto:erdeszet.miskolc@borsod.gov.hu) illetve Borsod-Abaúj-Zemplén Megyei Kormányhivatal Miskolci Járási Hivatal Agrárügyi Főosztály Erdészeti Osztály 3526 Miskolc Pf. 554; hivatali kapu: KRID: 202705779 (BOMMGZHEI)

Adatbetekintésre, valamint javaslatokról személyes egyeztetési lehetőség az alábbiak szerint biztosított: *Borsod-Abaúj-Zemplén Megyei Kormányhivatal Miskolci Járási Hivatal Agrárügyi Főosztály Erdészeti Osztály* miskolci irodájában (3526 Miskolc Blaskovics u. 24.) ügyfélfogadási időben (hétfőn 8-16; szerdán 8-12; pénteken 8-12 óra között).

A körzeti erdőtervezést érintő 2020. január 1-től érvényes, valamint a 2020. márciusától várható jogszabályi változások miatt, a felsorolt elérhetőségekben történhetnek változások, emiatt feltétlenül szükséges a telefonon történő előzetes időpont egyeztetés).

**Az erdőtervezési körzet Korm. r. 1. § (2) bekezdés e) pontja szerinti, az Országos Erdőállomány Adattár nyilvántartási adatai alapján végzett statisztikai értékelése:**

1. Az erdők rendeltetése:

Rendeltetések kimutatása – elsődleges és további rendeltetések együtt (Halmozott terület hektárban)*		Erdőterv 2.1.3.
Nyomtatás ideje: 2020. 02. 18.		
Adattárból		Kor: Életbelépés.
Iroda: 9 Miskolci ETI		Körzet (teljes): 188 Dél-Borsodi
Rendeltetések	Terület (ha)	
<b>Védelmi rendeltetésű erdők</b>		
TV Természetvédelmi	1.625,64	
TAV Talajvédelmi	1.075,53	
VÍZ Vízvédelmi	198,60	
GÁT Part- vagy töltésvédelmi	1.401,71	
TLV Településvédelmi		
TÁJ Tájképvédelmi		
MŰV Műtárgyvédelmi	49,91	
ÖRV Örökségvédelmi		
BA Bányászati		
NAT Natura 2000	3.577,11	
<b>Különleges védelmi rendeltetésű erdők</b>		
ÁRV Árvízvédelmi		
HON Honvédelmi	192,09	
HAT Határrendészeti		
<b>Védelmi rendeltetésű erdők összesen:</b>		<b>8.120,59</b>
<b>Gazdasági rendeltetésű erdők</b>		
FT Faanyagtermelő	6.412,18	
MVE Mezővédő	311,65	
SZA Szaporítóanyag termelő	1,10	
VK Vadaskert		
GOM Földalatti gomba termelő		
TAN Tanerdő		
KÍ Kísérleti erdő	19,61	
GEN Erdészeti génrezervátum		
<b>Gazdasági rendeltetésű erdők összesen:</b>		<b>6.744,54</b>
<b>Közzélzeti rendeltetésű erdők</b>		
PA Parkerdő	126,91	
VP Vadaspark		
<b>Közzélzeti rendeltetésű erdők összesen:</b>		<b>126,91</b>
<b>Mindösszesen (halmozott erdőrésztlet terület):</b>		<b>14.992,04</b>

\* Az egyes erdőterületek a három rendeltetés oszlopából összesítve.

## Elsődleges rendeltetések terület kimutatása

Erdőterv  
2.1.4.A.Nyomtatás ideje:  
2020. 02. 18.

Adattárból

Kor: Életbelépés.

Iroda: 9 Miskolci ETI

Körzet (teljes): 188 Dél-Borsodi

**Elsődleges rendeltetés\*****Terület (ha)****Védelmi rendeltetésű erdők**

TV	Természetvédelmi	1.625,64
TAV	Talajvédelmi	964,55
VÍZ	Vízvédelmi	25,49
GÁT	Part- vagy töltésvédelmi	1.142,18
TLV	Településvédelmi	
TÁJ	Tájképvédelmi	
MŰV	Műtárgyvédelmi	45,36
ÖRV	Örökségvédelmi	
BA	Bányászati	
NAT	Natura 2000	

**Különleges védelmi rendeltetésű erdők**

ÁRV	Árvízvédelmi	
HON	Honvédelmi	192,09
HAT	Határrendészeti	

**Védelmi rendeltetésű erdők összesen: 3.995,31****Gazdasági rendeltetésű erdők**

FT	Faanyagtermelő	6.340,82
MVE	Mezővédő	285,45
SZA	Szaporítóanyag termelő	1,10
VK	Vadaskert	
GOM	Földalatti gomba termelő	
TAN	Tanerdő	
KÍ	Kísérleti erdő	19,61
GEN	Erdészeti génrezervátum	

**Gazdasági rendeltetésű erdők összesen: 6.646,98****Közjóléti rendeltetésű erdők**

PA	Parkerdő	114,60
VP	Vadspark	

**Közjóléti rendeltetésű erdők összesen: 114,60****Mindösszesen (halmozott erdőrézlet terület):****10.756,89**

## 2. Az erdők üzem módja:

Nyomtatás ideje: 2020. 02. 18.

Erdőterv 2.8.4

### Üzem módonkénti területkimutatás (terület hektárban)

Körzet: 188 Dél-Borsodi

Üzem mód megnevezés	Állami e r d ő t e r ü l e t	Nem állami t e r ü l e t	Összesen
Vágásos	5 554,83	4 944,14	10 498,97
Örökerdő (szálaló)		5,49	5,49
Átmeneti Faanyagtermelést nem szolgáló	242,99	9,44	252,43
<b>Összesen:</b>	<b>5 797,82</b>	<b>4 959,07</b>	<b>10 756,89</b>
terület hektárban			
részletek száma	1 438	1 618	3 056



### 3. Az erdők természetességi állapota:

		Faállománytípusok természetesség szerint									
Nyomtatás ideje: 2020. 02. 18.		Terület hektár								Erdőterv 2.7.1.	
Adattárból		Kor: Életbelépés.									
Iroda: 9 Miskolci ETI		Körzet (teljes): 188 Dél-Borsodi									
Faállomány-típus	Természetes Terület %	Természet-szerű Terület %	Származék Terület %	Átmeneti Terület %	Kultúr Terület %	Faültetvény Terület %	Összesen Terület %	Összesen Terület %	Összesen Terület %	Összesen Terület %	
Gy-kocsánytalan tölgyesek		16,10 10,5	137,04 89,4	0,23 0,1				153,37	1,4		
Gy-kocsányos tölgyesek		5,15 41,7	7,19 58,3					12,34	0,1		
Kocsánytalan tölgyesek		217,61 19,3	888,50 79,0	18,75 1,7				1.124,86	10,5		
Kocsányos tölgyesek		274,04 17,2	1.100,85 69,0	201,42 12,6	4,19 0,3	14,72 0,9		1.595,22	14,8		
Molyhos tölgyesek			19,09 85,1	3,35 14,9				22,44	0,2		
Cseresek		139,73 16,8	540,35 65,0	151,81 18,2				831,89	7,7		
Bükkösök											
Akácosok		0,18 0,0	5,24 0,3	6,50 0,4	1.561,60 98,6	10,83 0,7		1.584,35	14,7		
Egyéb kemény lombosok		9,36 1,5	5,38 0,8	79,37 12,4	542,74 84,8	2,88 0,4		639,73	5,9		
Gyertyánosok			10,85 74,0	3,82 26,0				14,67	0,1		
Juharosok		9,69 11,7	41,79 50,4	7,41 8,9	24,09 29,0			82,98	0,8		
Kőrisesek		32,46 15,9	134,68 65,9	28,66 14,0	8,43 4,1			204,23	1,9		
Nemes nyárasok és nemes fűzesek		17,01 0,8	41,40 2,0	81,11 4,0	61,37 3,0	1.830,63 90,1		2.031,52	18,9		
Egyéb lágy lombosok					2,31 100,0			2,31	0,0		
Hazai nyárasok		330,05 30,7	449,79 41,8	253,89 23,6	22,46 2,1	19,40 1,8		1.075,59	10,0		
Fűzesek		129,55 17,9	489,69 67,8	89,83 12,4	4,41 0,6	9,29 1,3		722,77	6,7		
Égeresek		41,22 43,4	52,62 55,4	1,17 1,2				95,01	0,9		
Hársasok		1,76 4,9	27,57 77,2	6,37 17,8				35,70	0,3		
Nyíresek		1,01 27,4	0,66 17,9	2,01 54,6				3,68	0,0		
Erdeifenyvesek			16,14 3,7	55,42 12,5	370,44 83,8			442,00	4,1		
Feketefenyvesek			5,21 6,4	6,02 7,3	70,68 86,3			81,91	0,8		
Lucfenyvesek											
Egyéb fenyvesek					0,32 100,0			0,32	0,0		
<b>Összesen:</b>		<b>1.224,92 11,4</b>	<b>3.974,04 36,9</b>	<b>997,14 9,3</b>	<b>2.673,04 24,8</b>	<b>1.887,75 17,5</b>		<b>10.756,89 100,0</b>			

#### 4. A faállományok korosztályviszonyai:

### Korosztály táblázat fafajonként

Nyomtatás ideje: 2020. 02. 18.

Adattárból

Iroda: 9 Miskolci ETI Körzet (teljes): 188 Dél-Borsodi

Terület hektár

Kor: Életbelépés.

Erdőterv 2.3.:

FAANYAGTERMELÉST SZOLGÁLÓ ERDŐK (elsődleges rendeltetés szerint)

Fafaj	1-10	11-20	21-30	31-40	41-50	51-60	61-70	71-80	81-90	91-100	101-	Összesen	9
<b>Kst m</b>	95,59	288,68	156,81	56,26	62,20	69,45	63,34	23,66	5,82	10,91	61,95	<b>894,67</b>	14
<b>Kst s</b>		6,09	6,38	0,98		2,82	37,18	90,81	20,89	18,99	7,41	<b>191,55</b>	3
<b>Ktt m</b>	36,93	187,92	77,49	116,73	69,97	103,92	33,22	64,14	8,07	13,60	1,94	<b>713,93</b>	11
<b>Ktt s</b>		1,86		2,80		14,73	57,90	82,95	35,25	32,42	18,65	<b>246,56</b>	4
<b>Et</b>	0,52	8,79	10,11	22,27	28,22	28,32	0,19	0,84	1,51			<b>100,77</b>	1
<b>T össz</b>	133,04	493,34	250,79	199,04	160,39	219,24	191,83	262,40	71,54	75,92	89,95	<b>2 147,48</b>	35
<b>Cs m</b>	44,48	103,92	29,04	15,79	50,09	82,23	23,95	12,09	18,22	7,65	20,56	<b>408,02</b>	6
<b>Cs s</b>		3,43	1,24	0,88	0,34	1,19	5,17	44,59	36,60	40,34	14,68	<b>148,46</b>	2
<b>Cs össz</b>	44,48	107,35	30,28	16,67	50,43	83,42	29,12	56,68	54,82	47,99	35,24	<b>556,48</b>	9
<b>Bükk m</b>													
<b>Bükk s</b>													
<b>B össz</b>													
<b>Gyertyán</b>	0,99	3,21	0,24	2,12	8,10	5,76	1,30	10,39	5,45			<b>37,56</b>	0
<b>Akác m</b>	50,23	196,15	86,88	9,67	16,01	1,54	5,65					<b>366,13</b>	6
<b>Akác s</b>	17,37	139,88	167,09	81,61	10,77	6,30	3,64				1,10	<b>427,76</b>	7
<b>A össz</b>	67,60	336,03	253,97	91,28	26,78	7,84	9,29				1,10	<b>793,89</b>	13
<b>Juhar</b>	4,25	55,90	22,23	9,42	16,11	9,90	15,07	1,76	0,13			<b>134,77</b>	2
<b>Szil</b>	1,97	8,07	6,00	0,24	1,81	0,64	1,17					<b>19,90</b>	0
<b>Kóris</b>	26,41	68,26	24,66	8,73	10,13	7,75	28,03	5,99	6,59	3,71	2,79	<b>193,05</b>	3
<b>EKL</b>	1,02	18,08	14,06	1,50	2,55	1,83	1,65	1,06				<b>41,75</b>	0
<b>J-EKL össz</b>	33,65	150,31	66,95	19,89	30,60	20,12	45,92	8,81	6,72	3,71	2,79	<b>389,47</b>	6
<b>NNY</b>	269,30	494,11	343,37	108,14	23,91	22,56	0,18	0,79				<b>1 262,36</b>	20
<b>HNY</b>	33,84	58,93	37,96	32,13	24,89	23,26	4,70	5,31	0,44			<b>221,46</b>	3
<b>NY össz</b>	303,14	553,04	381,33	140,27	48,80	45,82	4,88	6,10	0,44			<b>1 483,82</b>	24
<b>Fűz</b>	3,81	16,75	11,84	22,54	8,41	11,09		9,70	24,08			<b>108,22</b>	1
<b>Éger</b>	4,24	2,14	7,18	21,15		8,70	3,37	2,71				<b>49,49</b>	0
<b>Hárs</b>	2,05	8,81	3,14	2,30	5,48	10,96	2,64	9,08	0,93	4,05	0,42	<b>49,86</b>	0
<b>ELL</b>		0,10	1,00	0,27	0,50							<b>1,87</b>	
<b>Fűz-ELL ö</b>	10,10	27,80	23,16	46,26	14,39	30,75	6,01	21,49	25,01	4,05	0,42	<b>209,44</b>	3
<b>EF</b>	1,06	1,93	12,68	126,96	130,22	56,72	28,20	0,18	0,52		0,54	<b>359,01</b>	5
<b>FF</b>			0,34	9,57	7,44	23,70	17,36	0,23	1,31			<b>59,95</b>	1
<b>LF</b>			0,11	1,15			1,47					<b>2,73</b>	
<b>VF</b>			0,66	1,72		0,60	0,68					<b>3,66</b>	0
<b>EGYF</b>													
<b>F össz</b>	1,06	1,93	13,79	139,40	137,66	81,02	47,71	0,41	1,83		0,54	<b>425,35</b>	7
<b>Összes</b>	594,06	1 673,01	1 020,51	654,93	477,15	493,97	336,06	366,28	165,81	131,67	130,04	<b>6 043,49</b>	100
<b>Üres</b>												<b>297,33</b>	
<b>Mindösszes</b>												<b>6 340,82</b>	

## Korosztály táblázat fafajonként

Nyomtatás ideje: 2020. 02. 18.

Adattárból

Terület hektár

Erdőterv 2.3.1.

Kor: Életbelépés.

Iroda: 9 Miskolci ETI

Körzet (teljes): 188 Dél-Borsodi

**KÜLÖNLEGES ERDŐK** (elsődleges rendeltetés szerint)

Fafaj	1-10	11-20	21-30	31-40	41-50	51-60	61-70	71-80	81-90	91-100	101-	Összesen	%
<b>Kst m</b>	15,98	12,40	26,62	8,38	10,35	40,88	45,03	15,20	7,44	7,00	50,14	<b>239,42</b>	5,5
<b>Kst s</b>					1,27			12,45	9,07		5,70	<b>28,49</b>	0,7
<b>Ktt m</b>	13,44	37,73	4,23	3,27	5,60	11,52	9,29		2,66	0,47	29,83	<b>118,04</b>	2,7
<b>Ktt s</b>				0,13		1,00	5,81	20,08	34,15	11,65	46,59	<b>119,41</b>	2,8
<b>Et</b>		1,26	0,38	1,27	5,28	9,77	0,78	2,90	8,31	1,74	5,82	<b>37,51</b>	0,9
<b>T össz</b>	29,42	51,39	31,23	13,05	22,50	63,17	60,91	50,63	61,63	20,86	138,08	<b>542,87</b>	12,6
<b>Cs m</b>	19,92	6,79	16,38	10,04	2,91	21,13	5,31	0,81	1,17	1,26	1,99	<b>87,71</b>	2,0
<b>Cs s</b>			0,07	3,33		1,02	3,70	17,21	28,27	15,73	45,37	<b>114,70</b>	2,7
<b>Cs össz</b>	19,92	6,79	16,45	13,37	2,91	22,15	9,01	18,02	29,44	16,99	47,36	<b>202,41</b>	4,7
<b>Bükk m</b>													
<b>Bükk s</b>									0,80	1,74		<b>2,54</b>	0,1
<b>B össz</b>									0,80	1,74		<b>2,54</b>	0,1
<b>Gyertyán</b>		2,80	0,99	1,67	1,89	2,59	5,48	1,75	8,11	3,85	6,11	<b>35,24</b>	0,8
<b>Akác m</b>	29,40	225,50	41,92	7,76	13,33	11,27	6,01	3,29			0,48	<b>338,96</b>	7,8
<b>Akác s</b>	20,49	110,57	117,48	71,82	62,58	9,99	0,54	0,75	0,95	0,24	0,89	<b>396,30</b>	9,2
<b>A össz</b>	49,89	336,07	159,40	79,58	75,91	21,26	6,55	4,04	0,95	0,24	1,37	<b>735,26</b>	17,0
<b>Juhar</b>	0,55	16,07	72,88	15,38	44,52	38,68	24,13	1,47		0,17		<b>213,85</b>	4,9
<b>Szil</b>	1,55	2,35	1,32	2,48	4,24	9,58	4,79	1,92	0,13			<b>28,36</b>	0,7
<b>Kóris</b>	5,76	17,50	69,95	61,66	56,38	78,05	84,81	18,34	8,30			<b>400,75</b>	9,3
<b>EKL</b>	0,07	29,20	0,04	0,75	3,90	1,33	3,77	0,37			0,39	<b>39,82</b>	0,9
<b>J-EKL össz</b>	7,93	65,12	144,19	80,27	109,04	127,64	117,50	22,10	8,43	0,17	0,39	<b>682,78</b>	15,8
<b>NNY</b>	43,53	151,25	148,76	85,95	29,35	28,30	5,01	4,20				<b>496,35</b>	11,5
<b>HNY</b>	97,37	89,14	65,72	110,63	161,50	129,45	131,37	56,88	13,79	6,68	3,49	<b>866,02</b>	20,0
<b>NY össz</b>	140,90	240,39	214,48	196,58	190,85	157,75	136,38	61,08	13,79	6,68	3,49	<b>1 362,37</b>	31,5
<b>Fűz</b>	3,21	17,95	21,91	169,23	166,97	95,57	67,13	58,99	40,11	5,80	1,50	<b>648,37</b>	15,0
<b>Éger</b>	0,29	4,37	0,74	0,86	7,87	14,00	0,74			0,65		<b>29,52</b>	0,7
<b>Hárs</b>		0,53	2,42	0,62	1,58	3,74	4,42	0,25	1,04		4,81	<b>19,41</b>	0,4
<b>ELL</b>		3,38	0,59	0,08			0,67					<b>4,72</b>	0,1
<b>Fűz-ELL ö</b>	3,50	26,23	25,66	170,79	176,42	113,31	72,96	59,24	41,15	6,45	6,31	<b>702,02</b>	16,2
<b>EF</b>				10,57	2,58	8,33	2,20	0,34				<b>24,02</b>	0,6
<b>FF</b>		0,87		0,13	2,17	7,66	17,63	0,23	2,53	0,28	0,83	<b>32,33</b>	0,7
<b>LF</b>													
<b>VF</b>													
<b>EGYF</b>						0,32						<b>0,32</b>	
<b>F össz</b>		0,87		10,70	4,75	16,31	19,83	0,57	2,53	0,28	0,83	<b>56,67</b>	1,3
<b>Összes</b>	251,56	729,66	592,40	566,01	584,27	524,18	428,62	217,43	166,83	57,26	203,94	<b>4 322,16</b>	100,0
<b>Üres</b>												<b>93,91</b>	
<b>Mindösszes</b>												<b>4 416,07</b>	

## Korosztály táblázat fafajonként

Nyomatás ideje: 2020. 02. 18.

Adattárból

Iroda: 9 Miskolci ETI

Körzet (teljes): 188 Dél-Borsodi

Terület hektár

Kor: Életbelépés.

Erdőterv 2.3.1.


ÖSSZESEN

Fafaj	1-10	11-20	21-30	31-40	41-50	51-60	61-70	71-80	81-90	91-100	101-	Összesen	%
<b>Kst m</b>	111,57	301,08	183,43	64,64	72,55	110,33	108,37	38,86	13,26	17,91	112,09	<b>1 134,09</b>	10,9
<b>Kst s</b>		6,09	6,38	0,98	1,27	2,82	37,18	103,26	29,96	18,99	13,11	<b>220,04</b>	2,1
<b>Ktt m</b>	50,37	225,65	81,72	120,00	75,57	115,44	42,51	64,14	10,73	14,07	31,77	<b>831,97</b>	8,0
<b>Ktt s</b>		1,86		2,93		15,73	63,71	103,03	69,40	44,07	65,24	<b>365,97</b>	3,5
<b>Et</b>	0,52	10,05	10,49	23,54	33,50	38,09	0,97	3,74	9,82	1,74	5,82	<b>138,28</b>	1,3
<b>T össz</b>	162,46	544,73	282,02	212,09	182,89	282,41	252,74	313,03	133,17	96,78	228,03	<b>2 690,35</b>	26,0
<b>Cs m</b>	64,40	110,71	45,42	25,83	53,00	103,36	29,26	12,90	19,39	8,91	22,55	<b>495,73</b>	4,8
<b>Cs s</b>		3,43	1,31	4,21	0,34	2,21	8,87	61,80	64,87	56,07	60,05	<b>263,16</b>	2,5
<b>Cs össz</b>	64,40	114,14	46,73	30,04	53,34	105,57	38,13	74,70	84,26	64,98	82,60	<b>758,89</b>	7,3
<b>Bükk m</b>													
<b>Bükk s</b>									0,80	1,74		<b>2,54</b>	
<b>B össz</b>									0,80	1,74		<b>2,54</b>	
<b>Gyertyán</b>	0,99	6,01	1,23	3,79	9,99	8,35	6,78	12,14	13,56	3,85	6,11	<b>72,80</b>	0,7
<b>Akác m</b>	79,63	421,65	128,80	17,43	29,34	12,81	11,66	3,29			0,48	<b>705,09</b>	6,8
<b>Akác s</b>	37,86	250,45	284,57	153,43	73,35	16,29	4,18	0,75	0,95	0,24	1,99	<b>824,06</b>	7,9
<b>A össz</b>	117,49	672,10	413,37	170,86	102,69	29,10	15,84	4,04	0,95	0,24	2,47	<b>1 529,15</b>	14,8
<b>Juhar</b>	4,80	71,97	95,11	24,80	60,63	48,58	39,20	3,23	0,13	0,17		<b>348,62</b>	3,4
<b>Szil</b>	3,52	10,42	7,32	2,72	6,05	10,22	5,96	1,92	0,13			<b>48,26</b>	0,5
<b>Kóris</b>	32,17	85,76	94,61	70,39	66,51	85,80	112,84	24,33	14,89	3,71	2,79	<b>593,80</b>	5,7
<b>EKL</b>	1,09	47,28	14,10	2,25	6,45	3,16	5,42	1,43			0,39	<b>81,57</b>	0,8
<b>J-EKL össz</b>	41,58	215,43	211,14	100,16	139,64	147,76	163,42	30,91	15,15	3,88	3,18	<b>1 072,25</b>	10,3
<b>NNY</b>	312,83	645,36	492,13	194,09	53,26	50,86	5,19	4,99				<b>1 758,71</b>	17,0
<b>HNY</b>	131,21	148,07	103,68	142,76	186,39	152,71	136,07	62,19	14,23	6,68	3,49	<b>1 087,48</b>	10,5
<b>NY össz</b>	444,04	793,43	595,81	336,85	239,65	203,57	141,26	67,18	14,23	6,68	3,49	<b>2 846,19</b>	27,5
<b>Fűz</b>	7,02	34,70	33,75	191,77	175,38	106,66	67,13	68,69	64,19	5,80	1,50	<b>756,59</b>	7,3
<b>Éger</b>	4,53	6,51	7,92	22,01	7,87	22,70	4,11	2,71		0,65		<b>79,01</b>	0,8
<b>Hárs</b>	2,05	9,34	5,56	2,92	7,06	14,70	7,06	9,33	1,97	4,05	5,23	<b>69,27</b>	0,7
<b>ELL</b>		3,48	1,59	0,35	0,50		0,67					<b>6,59</b>	0,1
<b>Fűz-ELL ő</b>	13,60	54,03	48,82	217,05	190,81	144,06	78,97	80,73	66,16	10,50	6,73	<b>911,46</b>	8,8
<b>EF</b>	1,06	1,93	12,68	137,53	132,80	65,05	30,40	0,52	0,52		0,54	<b>383,03</b>	3,7
<b>FF</b>		0,87	0,34	9,70	9,61	31,36	34,99	0,46	3,84	0,28	0,83	<b>92,28</b>	0,9
<b>LF</b>			0,11	1,15			1,47					<b>2,73</b>	
<b>VF</b>			0,66	1,72		0,60	0,68					<b>3,66</b>	
<b>EGYF</b>						0,32						<b>0,32</b>	
<b>F össz</b>	1,06	2,80	13,79	150,10	142,41	97,33	67,54	0,98	4,36	0,28	1,37	<b>482,02</b>	4,6
<b>Összes</b>	845,62	2 402,67	1 612,91	1 220,94	1 061,42	1 018,15	764,68	583,71	332,64	188,93	333,98	<b>10 365,65</b>	100,0
<b>Üres</b>												<b>391,24</b>	
<b>Mindösszes</b>												<b>10 756,89</b>	


Miskolc, 2020. február 24.

Tisztelettel,

Dr. Stiber Vivien járási hivatalvezető  
nevében és megbízásából:



Bényei Sándor  
osztályvezető



## ZÁRADÉK

papír alapú irat hitelesített elektronikus másolatához

*„Ezen lap nem része az eredeti iratnak, kizárólag a jogszabályi megfeleléshez szükséges záradékolás megjelenítését szolgálja.”*

Az eredeti papír alapú iratra vonatkozó információk

Iktatószám: **BO-08-ER/1393-1//2020**

Irat tárgy: **Értesítés körzeti erdőtervezési eljárásról**

Melléklet: **1 db**

Kijelentem, hogy ez az irat az eredeti papír alapú dokumentumban foglaltakkal megegyező tartalmú és formátumú hiteles elektronikus másolat.

A másolat készítésének időpontja: **2020-02-26.**

A másolatot készítő szervezeti egység megnevezése (osztály szintig megjelölve):  
Borsod-Abaúj-Zemplén Megyei Kormányhivatal Miskolci Járási Hivatal Agrárügyi  
Főosztály Erdészeti Osztály

A hiteles másolat készítője: Szűcs Jánosné